

TEGNFORKLARING: (plandata)

Felles for kommuneplan PBL 1985 og 2008

Planens begrensning

Kommuneplan-Hensynsoner (PBL2008 §11-8)

Støysone - Rød sone iht. T-1442

Støysone - Gul sone iht. T-1442


Kommuneplan-Linje- og punktsymboler(PBL2008)

Støysonegrense



Basiskartet er tegnet med svak gråfarge
Dette kartet er elektronisk godkjent og trenger ikke underskrift. Kartet er i samsvar med vedtaket.

ordfører





AREALDELEN FOR KOMMUNEPLAN

MED TILHØRENDE BESTEMMELSER

Skiptvet kommune

Kartgrunnlag: SFKB N50
Koordinatsystem: Euref 89 sone 32
målestokk A1: 1:25000
målestokk A3: 1:50000





SAKSBEHANDLING IFLG. PLAN- OG BYGNINGSLOVEN Dato - utskrift: 01.03.2019

Revisjon: ifølge PBL 2008 og endringer

STATUS: HØRINGSUTKAST FOR 1. GANGS BEHANDLING 05.03.2019

TEMA: *Støysoner langs fylkesveier*

Kommunestyrets vedtak:	KST	03.09.2019
2. gangs behandling i det faste utvalget for plansaker	FSK	27.09.2019
1. gangs behandling i det faste utvalget for plansaker	KST	09.04.2019
Fatsetting av planprogram	KST	18.04.2017
Høring og offentlig ettersyn av planprogram	FSK	10.02.2017
Vedtak om oppstart og kunngjøring	FSK	06.12.2016

PLANEN UTARBEIDET AV: PLT-Fvdr PLANID: 20160003 TEGNNR_R3